

Evaldas

Valstybės įmonė Turto bankas
GAUTA

2020-02-04

Reg. Nr. 563-2189



**UŽIMTUMO TARNYBA
PRIE LIETUVOS RESPUBLIKOS SOCIALINĖS APSAUGOS IR DARBO
MINISTERIJOS**

Valstybės įmonei
Turto bankas
Kęstučio g. 45
08124 Vilnius
El. p.: info@turtas.lt

2020-01-30 Nr. Sd-301
I _____ Nr. _____

DĖL NENAUDOJAMO TURTO PERDAVIMO

Užimtumo tarnyba prie Lietuvos Respublikos socialinės apsaugos ir darbo ministerijos (toliau – Užimtumo tarnyba) vadovaudamasi Lietuvos Respublikos Vyriausybės 2015 m. vasario 11 d. nutarimu Nr. 148 „Dėl valstybės nekilnojamojo turto centralizuoto valdymo įgyvendinimo“ patvirtinto Valstybės nekilnojamojo turto centralizuoto valdymo, naudojimo, disponavimo juo ir naujo administracinės paskirties nekilnojamojo turto įsigijimo tvarkos aprašo (toliau- Aprašas) 11 punkto 11.1 papunkčiu, siūlo Valstybės įmonei „Turto bankas“ Apraše nustatyta tvarka perimti patikėjimo teise valdyti, naudoti ir disponuoti Užimtumo tarnybos veikloje nenaudojamą valstybės nekilnojamąjį turtą pagal pridedamą sąrašą.

PRIDEDAMA. Užimtumo tarnybos veikloje nenaudojamo valstybės turto sąrašas – 1 lapas.

Direktorė

Ligita Valalytė

Arvydas Žebrauskas, tel. (8-5) 2360796, el. paštas: arvydas.zebrauskas@uzt.lt

Biudžetinė įstaiga
Geležinio Vilko g. 3A, LT-
03131 Vilnius

Tel. (8 5) 236 0770
Faks. (8 5) 236 0788 /
274 5883
El. p. info@uzt.lt
www.uzt.lt

Duomenys kaupiami ir saugomi
Juridinių asmenų registre
Kodas 190766619



Tikime laisve

1990 KOVC 11

Užimtumo tarnybos veikloje nenaudojamo valstybės nekilnojamo turto sąrašas

| Eil. Nr. | Turto pavadinimas | Adresas | Unikalus numeris | Plotas kv. m. (ilgis m) | Likutinė vertė 2020-01-01 EUR |
|----------|---------------------------------------------------------|-------------------------------------------------|---------------------|-------------------------|-----------------------------------------------------------------------------------------------------------------------------------------------------------------------|
| 1. | Pastatas-Garažas | Biržai, Vytauto g. 59 | 3697-7005-5020 | 25,28 | Pradinė įsigijimo vertė - 658,36 eur Likutinė vertė - 244,51 eur; finansavimo šaltinis - kiti šaltiniai |
| 2. | Pastatas-Garažas | Kupiškis, Šimtmėčio g. 4A | 5797-3000-1013:0024 | 16,93 | Pradinė įsigijimo vertė - 1506,04 eur Likutinė vertė - 863,42 eur Finansavimo šaltinis-kiti šaltiniai |
| 3. | Nuotekų šalinimo tinklai – - Lietaus nuotekos | Joniškio r. sav., Joniškio r. sav. teritorija | 4400-2016-6543 | (90,63) | Likutinės vertės nėra galimybės nustatyti, kadangi vertė įtraukta į bendrą pastato, esančio adresu Livonijos 19A, Joniškis (unikalus numeris – 4400-1852-4822) vertę. |
| 4. | Vandentiekio tinklai – Vandentiekio tinklai | Joniškio r. sav., Joniškio r. sav. teritorija | 4400-2016-6532 | (156,12) ✓ | Likutinės vertės nėra galimybės nustatyti, kadangi vertė įtraukta į bendrą pastato, esančio adresu Livonijos 19A, Joniškis (unikalus numeris – 4400-1852-4822) vertę. |
| 5. | Šilumos tinklai – Šiluminė tinklai | Joniškio r. sav., Joniškio r. sav. teritorija | 4400-2016-6587 | (95,48) ✓ | Likutinės vertės nėra galimybės nustatyti, kadangi vertė įtraukta į bendrą pastato, esančio adresu Livonijos 19A, Joniškis (unikalus numeris – 4400-1852-4822) vertę. |
| 6. | Nuotekų šalinimo tinklai – - Lietaus nuotekų tinklai | Joniškio r. sav., Joniškio r. sav. teritorija ✓ | 4400-2016-6565 | (89,18) | Likutinės vertės nėra galimybės nustatyti, kadangi vertė įtraukta į bendrą pastato, esančio adresu Livonijos 19A, Joniškis (unikalus numeris – 4400-1852-4822) vertę. |



VALSTYBĖS ĮMONĖ REGISTRŲ CENTRAS
Lvovo g. 25-101, 09320 Vilnius, tel. (8 5) 2688 262, el.p. info@registrucentras.lt

NEKILNOJAMOJO TURTO REGISTRO DUOMENŲ BAZĖS IŠRAŠAS

2020-01-30 08:54:27

1. Nekilnojamojo turto registre [registruotas turtas:

Registro Nr.: 35/7882
Registro tipas: Statiniai
Sudarymo data: 1995-04-25
Adresas: Biržai, Vytauto g. 59

2. Nekilnojamieji daiktai:

2.1.

Pastatas - Administracinis

Unikalus daikto numeris: 3697-7005-5010
Daikto pagrindinė naudojimo paskirtis: Administracinė
Žymėjimas plane: 1B3p
Statybos pabaigos metai: 1977
Baigtumo procentas: 100 %
Šildymas: Centrinis šildymas iš centralizuotų sistemų
Vandentiekis: Komunalinis vandentiekis
Nuotekų šalinimas: Komunalinis nuotekų šalinimas
Sienos: Plytos
Stogo danga: Ruberoidas
Aukštų skaičius: 3
Bendras plotas: 1553.42 kv. m
Pagrindinis plotas: 866.72 kv. m
Tūris: 7748 kub. m
Užstatytas plotas: 758.00 kv. m
Koordinatė X: 6229326.32
Koordinatė Y: 546944.23
Atkūrimo sąnaudos (statybos vertė): 563311 Eur
Fizinio nusidėvėjimo procentas: 21 %
Atkuriamoji vertė: 444856 Eur
Vidutinė rinkos vertė: 108028 Eur
Vidutinės rinkos vertės nustatymo būdas: Masinis vertinimas
Vidutinės rinkos vertės nustatymo data: 2013-09-12
Kadastro duomenų nustatymo data: 1995-09-17

2.2.

Pastatas - Garažas

Unikalus daikto numeris: 3697-7005-5020
Daikto pagrindinė naudojimo paskirtis: Garažų
Žymėjimas plane: 2G1p
Statybos pabaigos metai: 1977
Baigtumo procentas: 100 %
Sienos: Plytos
Stogo danga: Ruberoidas
Aukštų skaičius: 1
Bendras plotas: 123.65 kv. m
Pagrindinis plotas: 101.30 kv. m
Tūris: 597 kub. m
Užstatytas plotas: 155.20 kv. m
Atkūrimo sąnaudos (statybos vertė): 43005 Eur
Fizinio nusidėvėjimo procentas: 29 %
Atkuriamoji vertė: 30533 Eur
Vidutinė rinkos vertė: 13740 Eur
Vidutinės rinkos vertės nustatymo data: 2001-02-23
Kadastro duomenų nustatymo data: 2001-02-23

2.3.

Pastatas - Garažas

Unikalus daikto numeris: 3697-7005-5031
Daikto pagrindinė naudojimo paskirtis: Garažų
Žymėjimas plane: 3G1p
Statybos pabaigos metai: 1980
Baigtumo procentas: 100 %
Vandentiekis: Komunalinis vandentiekis
Nuotekų šalinimas: Komunalinis nuotekų šalinimas
Sienos: Plytos
Stogo danga: Asbestcementis
Aukštų skaičius: 1
Bendras plotas: 36.47 kv. m
Pagrindinis plotas: 36.47 kv. m
Tūris: 167 kub. m

Užstatytas plotas: 43.34 kv. m
 Koordinatė X: 6229326.32
 Koordinatė Y: 546944.23
 Atkūrimo sąnaudos (statybos vertė): 7952 Eur
 Fizinio nusidėvėjimo procentas: 15 %
 Atkuriamoji vertė: 6759 Eur
 Vidutinė rinkos vertė: 2028 Eur
 Vidutinės rinkos vertės nustatymo data: 1995-04-27
 Kadastro duomenų nustatymo data: 1995-04-27

- 2.4. Kiti inžineriniai statiniai
 Aprašymas / pastabos: (kiemo aikštelė, tvora)
 Unikalus daikto numeris: 3697-7005-5042
 Daikto pagrindinė naudojimo paskirtis: Kiti inžineriniai statiniai
 Statybos pabaigos metai: 1977
 Baigtumo procentas: 100 %
 Atkūrimo sąnaudos (statybos vertė): 18824 Eur
 Atkuriamoji vertė: 5647 Eur
 Vidutinė rinkos vertė: 2259 Eur
 Vidutinės rinkos vertės nustatymo data: 2002-12-23
 Kadastro duomenų nustatymo data: 2002-12-23

3. Daikto priklausiniai iš kito registro: įrašų nėra

4. Nuosavybė:

- 4.1. Nuosavybės teisė
 Savininkas: BIRŽŲ RAJONO SAVIVALDYBĖ, a.k. 111106080
 Daiktas: pastatas Nr. 3697-7005-5031, aprašytas p. 2.3.
 Įregistravimo pagrindas: 2000-12-13 Priėmimo - perdavimo aktas
 Įrašas galioja: Nuo 2011-10-20
- 4.2. Nuosavybės teisė
 Savininkas: BIRŽŲ RAJONO SAVIVALDYBĖ, a.k. 111106080
 Daiktas: 96/100 pastato Nr. 3697-7005-5010, aprašyto p. 2.1.
 80/100 pastato Nr. 3697-7005-5020, aprašyto p. 2.2.
 Įregistravimo pagrindas: 1996-09-30 Priėmimo - perdavimo aktas
 Įrašas galioja: Nuo 2011-10-20
- 4.3. Nuosavybės teisė
 Savininkas: LIETUVOS RESPUBLIKA, a.k. 111105555
 Daiktas: 20/100 pastato Nr. 3697-7005-5020, aprašyto p. 2.2.
 Įregistravimo pagrindas: 2002-05-07 Lietuvos Respublikos Vyriausybės nutarimas Nr. 629
 2002-05-10 Priėmimo - perdavimo aktas
 Įrašas galioja: Nuo 2002-06-06
- 4.4. Nuosavybės teisė
 Savininkas: LIETUVOS SOCIALDEMOKRATŲ PARTIJA, a.k. 191362889
 Daiktas: 4/100 pastato Nr. 3697-7005-5010, aprašyto p. 2.1.
 Įregistravimo pagrindas: 2001-03-15 Priėmimo - perdavimo aktas
 Įrašas galioja: Nuo 2001-05-15

5. Valstybės ir savivaldybių žemės patikėjimo teisė: įrašų nėra

6. Kitos daiktinės teisės:

- 6.1. Turto patikėjimo teisė
 Patikėtinis: Užimtumo tarnyba prie Lietuvos Respublikos socialinės apsaugos
 ir darbo ministerijos, a.k. 190766619
 Daiktas: 20/100 pastato Nr. 3697-7005-5020, aprašyto p. 2.2., 4.3.
 Įregistravimo pagrindas: 2018-05-09 Įsakymas Nr. A1-203
 2018-09-28 Priėmimo - perdavimo aktas Nr. P1-249/P7-51
 Įrašas galioja: Nuo 2018-12-28

7. Juridiniai faktai:

- 7.1. Sudaryta panaudos sutartis
 Panaudos gavėjas: Valstybės vaiko teisių apsaugos ir įvaikinimo tarnyba prie
 Socialinės apsaugos ir darbo ministerijos, a.k. 188752021
 Daiktas: 96/100 pastato Nr. 3697-7005-5010, aprašyto p. 2.1., 4.2.
 80/100 pastato Nr. 3697-7005-5020, aprašyto p. 2.2., 4.2.
 Įregistravimo pagrindas: 2018-05-11 Panaudos sutartis Nr. E36-39/TUR-12
 2018-06-01 Priėmimo - perdavimo aktas
 2018-06-25 Susitarimas pakeisti sutartį Nr. E36-46
 Aprašymas: Pastatas pažymėtas-1B3p, panaudai suteikiamas plotas- 72,25

- kv.m.; pastatas pažymėtas -2G1p, padaudai suteikiamas plotas - 25,32 kv.m.
[rašas galioja: Nuo 2018-08-23
Terminas: Nuo 2018-07-02 iki 2038-06-01
- 7.2. Sudaryta panaudos sutartis
Panaudos gavėjas: Biržų rajono savivaldybės priešgaisrinės apsaugos tarnyba, a.k. 154891295
Daiktas: pastatas Nr. 3697-7005-5031, aprašytas p. 2.3.
[registravimo pagrindas: 2017-05-09 Priėmimo - perdavimo aktas Nr. E36-10
2017-05-09 Panaudos sutartis Nr. E36-10
Plotas: 36.47 kv. m
[rašas galioja: Nuo 2017-11-30
Terminas: Nuo 2017-05-09 iki 2042-05-09
- 7.3. Sudaryta panaudos sutartis
Panaudos gavėjas: Biržų rajono savivaldybės priešgaisrinės apsaugos tarnyba, a.k. 154891295
Daiktas: 96/100 pastato Nr. 3697-7005-5010, aprašyto p. 2.1. , 4.2.
[registravimo pagrindas: 2017-02-03 Panaudos sutartis Nr. E36-3
2017-02-03 Priėmimo - perdavimo aktas Nr. E36-3
Plotas: 51.46 kv. m
[rašas galioja: Nuo 2017-11-30
Terminas: Nuo 2017-02-03 iki 2042-02-03
- 7.4. Sudaryta panaudos sutartis
Panaudos gavėjas: VŠĮ "Tatulos programa", a.k. 123818694
Daiktas: 96/100 pastato Nr. 3697-7005-5010, aprašyto p. 2.1. , 4.2.
[registravimo pagrindas: 2016-11-10 Priėmimo - perdavimo aktas Nr. E36-107
2016-11-10 Panaudos sutartis Nr. E36-107
Plotas: 21.45 kv. m
Aprašymas: Perduodamos patalpos pažymėtos indeksais: Nr.58, 53, 64-67 ,74
[rašas galioja: Nuo 2016-11-18
Terminas: Nuo 2016-11-10 iki 2026-11-10
- 7.5. Sudaryta panaudos sutartis
Panaudos gavėjas: Darbo partija, a.k. 303189064
Daiktas: 96/100 pastato Nr. 3697-7005-5010, aprašyto p. 2.1. , 4.2.
[registravimo pagrindas: 2016-09-15 Priėmimo - perdavimo aktas Nr. E36-64
2016-09-15 Panaudos sutartis Nr. E36-64
Plotas: 18.46 kv. m
[rašas galioja: Nuo 2016-10-18
Terminas: Nuo 2016-05-15 iki 2021-09-15
- 7.6. Sudaryta panaudos sutartis
Panaudos gavėjas: Lietuvos Respublikos generalinė prokuratūra, a.k. 288603320
Daiktas: 80/100 pastato Nr. 3697-7005-5020, aprašyto p. 2.2. , 4.2.
[registravimo pagrindas: 2016-03-09 Panaudos sutartis Nr. E36-719.11-6
2016-03-24 Priėmimo - perdavimo aktas
Plotas: 25.32 kv. m
Aprašymas: Perduodama patalpa pažymėta indeksu G-4.
[rašas galioja: Nuo 2016-04-27
Terminas: Nuo 2016-03-31 iki 2036-03-31
- 7.7. Sudaryta panaudos sutartis
Panaudos gavėjas: Lietuvos Respublikos generalinė prokuratūra, a.k. 288603320
Daiktas: 96/100 pastato Nr. 3697-7005-5010, aprašyto p. 2.1. , 4.2.
[registravimo pagrindas: 2016-03-09 Panaudos sutartis Nr. E36-719.11-6
2016-03-24 Priėmimo - perdavimo aktas
Plotas: 145.74 kv. m
Aprašymas: Perduodamos patalpos pažymėtos indeksais: patalpos II aukšte - 35, 36, 37, 43, 44, 45, 49, 38, 39, 40, 41, 42.
[rašas galioja: Nuo 2016-04-27
Terminas: Nuo 2016-03-31 iki 2036-03-31
- 7.8. Sudaryta panaudos sutartis
Panaudos gavėjas: Valstybinė teritorijų planavimo ir statybos inspekcija prie Aplinkos ministerijos, a.k. 288600210
Daiktas: 96/100 pastato Nr. 3697-7005-5010, aprašyto p. 2.1. , 4.2.
[registravimo pagrindas: 2010-02-10 Panaudos sutartis Nr. ST-8/SU-50
2015-11-17 Priėmimo - perdavimo aktas Nr. Nr.(5.29)-SU-248/ST-32
2015-11-17 Panaudos sutartis Nr. ST-32
Plotas: 22.07 kv. m
Aprašymas: Perduodamos patalpos pažymėtos indeksais Nr.61, 53, 64-67, 74.
[rašas galioja: Nuo 2015-12-01
Terminas: Iki 2025-11-17

7.9.

Sudaryta nuomos sutartis
 Nuomininkas: Valstybės įmonė Registrų centras, a.k. 124110246
 Daiktas: 96/100 pastato Nr. 3697-7005-5010, aprašyto p. 2.1. , 4.2.
 Įregistravimo pagrindas: 2013-10-21 Nuomos sutartis Nr. NT-5
 2013-10-21 Priėmimo - perdavimo aktas
 Plotas: 66.70 kv. m
 Aprašymas: Nuomai perduodamos patalpos pažymėtos indeksais: 30, 31, 32, 33
 ir dalis bendro naudojimo patalpos pažymėtos indeksu 29.
 Įrašas galioja: Nuo 2013-10-29
 Terminas: Nuo 2013-10-21 iki 2023-10-21

7.10.

Sudaryta panaudos sutartis
 Panaudos gavėjas: Nacionalinė žemės tarnyba prie Žemės ūkio ministerijos, a.k. 188704927
 Daiktas: 20/100 pastato Nr. 3697-7005-5020, aprašyto p. 2.2. , 4.3.
 Įregistravimo pagrindas: 2011-11-28 Panaudos sutartis Nr. VP2-76/11
 Plotas: 25.28 kv. m
 Įrašas galioja: Nuo 2011-12-06
 Terminas: Iki 2031-11-28

7.11.

Sudaryta panaudos sutartis
 Panaudos gavėjas: Lietuvos Respublikos generalinė prokuratūra, a.k. 288603320
 Daiktas: 96/100 pastato Nr. 3697-7005-5010, aprašyto p. 2.1. , 4.2.
 Įregistravimo pagrindas: 2011-03-31 Panaudos sutartis Nr. ST-13
 2011-10-28 Susitarimas pakeisti sutartį Nr. ST-86
 Plotas: 145.74 ha
 Įrašas galioja: Nuo 2011-11-09
 Terminas: Iki 2016-03-31

7.12.

Sudaryta panaudos sutartis
 Panaudos gavėjas: Biržų rajono kaimo bendruomenių sąjunga, a.k. 300075543
 Daiktas: 96/100 pastato Nr. 3697-7005-5010, aprašyto p. 2.1. , 4.2.
 Įregistravimo pagrindas: 2004-12-31 Panaudos sutartis Nr. ST-44
 2007-09-21 Susitarimas Nr. ST-51
 Plotas: 16.66 kv. m
 Aprašymas: Patalpa Nr.60
 Įrašas galioja: Nuo 2007-09-24
 Terminas: Iki 2014-12-31

8. Žymos: įrašų nėra

9. Teritorijos, kuriose taikomos specialiosios žemės naudojimo sąlygos: įrašų nėra

10. Daikto registravimas ir kadastro žymos: įrašų nėra

11. Registro pastabos ir nuorodos: įrašų nėra

12. Kita informacija: įrašų nėra

13. Informacija apie duomenų sandoriui tikslinimą: įrašų nėra

2020-01-30 08:54:27

Dokumentą atspausdino Vyriausioji
 specialistė



[Handwritten signature]

EVA
 BLAŠKEVIČ



NEKILNOJAMOJO TURTO REGISTRO DUOMENŲ BAZĖS IŠRAŠAS

2020-01-30 12:13:09

1. Nekilnojamojo turto registre įregistruotas turtas:

Registro Nr.: **35/29708**
Registro tipas: **Patalpos/butai**
Sudarymo data: **1998-06-11**
Adresas: **Kupiškis, Šimtmečio g. 4A K2-2**

2. Nekilnojamieji daiktai:

2.1.

Negyvenamoji patalpa - Garažo boksas Nr.2

Unikalus daikto numeris: **5797-3000-1013:0001**
Daikto pagrindinė naudojimo paskirtis: **Garažų**
Pastato, kuriame yra patalpa, unikalus Nr. ir
pažymėjimas plane: **5797-3000-1013, 1G1p**
Statybos pabaigos metai: **1973**
Baigtumo procentas: **100 %**
Aukštas: **1**
Bendras plotas: **16.93 kv. m**
Atkūrimo sąnaudos (statybos vertė): **3907 Eur**
Atkuriamoji vertė: **2735 Eur**
Vidutinė rinkos vertė: **684 Eur**
Vidutinės rinkos vertės nustatymo data: **1998-05-25**
Kadastro duomenų nustatymo data: **1998-05-25**

3. Daikto priklausiniai iš kito registro: įrašų nėra

4. Nuosavybė:

4.1.

Nuosavybės teisė

Savininkas: **LIETUVOS RESPUBLIKA, a.k. 111105555**
Daiktas: **patalpa Nr. 5797-3000-1013:0001, aprašyta p. 2.1.**
Įregistravimo pagrindas: **1998-06-25 Pirkimo - pardavimo sutartis Nr. AG-4195**
Įrašas galioja: **Nuo 1998-09-23**

5. Valstybės ir savivaldybių žemės patikėjimo teisė: įrašų nėra

6. Kitos daiktinės teisės :

6.1.

Turto patikėjimo teisė

Patikėtinis: **Užimtumo tarnyba prie Lietuvos Respublikos socialinės apsaugos ir
darbo ministerijos, a.k. 190766619**
Daiktas: **patalpa Nr. 5797-3000-1013:0001, aprašyta p. 2.1.**
Įregistravimo pagrindas: **2018-05-09 Įsakymas Nr. A1-203**
2018-09-28 Priėmimo - perdavimo aktas Nr. P1-249/P7-51
Įrašas galioja: **Nuo 2018-12-28**

7. Juridiniai faktai: įrašų nėra

8. Žymos: įrašų nėra

9. Teritorijos, kuriose taikomos specialiosios žemės naudojimo sąlygos: įrašų nėra

10. Daikto registravimas ir kadastro žymos: įrašų nėra

11. Registro pastabos ir nuorodos: įrašų nėra

12. Kita informacija: įrašų nėra

13. Informacija apie duomenų sandoriui tikslinimą: įrašų nėra

2020-01-30 12:13:09

Dokumentą atspausdino Vyriausioji specialistė

EVA BLAŠKEVIČ



VALSTYBĖS ĮMONĖ REGISTRŲ CENTRAS
Lvovo g. 25-10/1, 09320 Vilnius, tel. (8 5) 2688 262, el.p. info@registrucentras.lt

NEKILNOJAMOJO TURTO REGISTRO DUOMENŲ BAZĖS IŠRAŠAS

2020-01-30 08:54:59

1. Nekilnojamojo turto registre įregistruotas turtas:

Registro Nr.: 44/108695
Registro tipas: Žemės sklypas su statiniais
Sudarymo data: 2003-12-11
Adresas: Kupiškis, Šimtmečio g. 4A

2. Nekilnojamieji daiktai:

- 2.1. Žemės sklypas
Unikalus daikto numeris: 4400-0161-0551
Žemės sklypo kadastro numeris ir kadastro vietovės pavadinimas: 5720/0013:185 Kupiškio m. k.v.
Daikto pagrindinė naudojimo paskirtis: Kita
Žemės sklypo naudojimo būdas: Susisiekimo ir inžinerinių komunikacijų aptarnavimo objektų teritorijos
Žemės sklypo plotas: 0.0651 ha
Užstatyta teritorija: 0.0651 ha
Žemės ūkio naudmenų našumo balas: 38.3
Matavimų tipas: Žemės sklypas suformuotas atliekant kadastrinius matavimus
Indeksuota žemės sklypo vertė: 2579 Eur
Žemės sklypo vertė: 1612 Eur
Vidutinė rinkos vertė: 2578 Eur
Vidutinės rinkos vertės nustatymo data: 2009-09-17
Vidutinės rinkos vertės nustatymo būdas: Masinis vertinimas
Kadastro duomenų nustatymo data: 2003-08-28
- 2.2. Pastatas - Garažas
Adresas: Kupiškis, Šimtmečio g. 4A K2
Unikalus daikto numeris: 5797-3000-1013
Daikto pagrindinė naudojimo paskirtis: Garažų
Žymėjimas plane: 1G1p
Statybos pabaigos metai: 1973
Baigtumo procentas: 100 %
Šildymas: Nėra
Vandentiekis: Nėra
Nuotekų šalinimas: Nėra
Dujos: Nėra
Sienos: Plytos
Stogo danga: Asbestcementis
Aukštų skaičius: 1
Bendras plotas: 71.03 kv. m
Pagrindinis plotas: 71.03 kv. m
Tūris: 232 kub. m
Užstatytas plotas: 86.00 kv. m
Atkūrimo sąnaudos (statybos vertė): 13389 Eur
Fizinio nusidėvėjimo procentas: 31 %
Atkuriamoji vertė: 9238 Eur
Vidutinė rinkos vertė: 2771 Eur
Vidutinės rinkos vertės nustatymo data: 2002-02-21
Kadastro duomenų nustatymo data: 2002-02-21
- 2.3. Pastatas - Garažas
Adresas: Kupiškis, Šimtmečio g. 4A K3
Unikalus daikto numeris: 5797-3000-1024
Daikto pagrindinė naudojimo paskirtis: Garažų
Žymėjimas plane: 2G1p
Statybos pabaigos metai: 1975
Baigtumo procentas: 100 %
Šildymas: Nėra
Vandentiekis: Nėra
Nuotekų šalinimas: Nėra
Dujos: Nėra
Sienos: Plytos
Stogo danga: Asbestcementis
Aukštų skaičius: 1
Bendras plotas: 91.32 kv. m
Pagrindinis plotas: 91.32 kv. m
Tūris: 281 kub. m

[registravimo pagrindas: 2009-09-28 Pirkimo - pardavimo sutartis Nr. AG-3042
[rašas galioja: Nuo 2009-10-08

7.2.

Sudaryta nuomos sutartis
Nuomininkas: Garažų eksploatavimo bendrija "VAIRAS", a.k. 160317885
Daiktas: žemės sklypas Nr. 4400-0161-0551, aprašytas p. 2.1.
[registravimo pagrindas: 2004-11-04 Valstybinės žemės sklypo nuomos sutartis
Nr. N57/2004-0050
Plotas: 0,0651 ha
[rašas galioja: Nuo 2004-11-25
Terminas: Nuo 2004-11-04 iki 2029-11-04

8. Žymos: įrašų nėra

9. Teritorijos, kuriose taikomos specialiosios žemės naudojimo sąlygos:

9.1. Vandens tiekimo ir nuotekų, paviršinių nuotekų tvarkymo
infrastruktūros apsaugos zonos (III skyrius, dešimtas skirsnis)
Daiktas: žemės sklypas Nr. 4400-0161-0551, aprašytas p. 2.1.
[registravimo pagrindas: 2019-06-06 Lietuvos Respublikos specialiųjų žemės naudojimo
sąlygų įstatymas Nr. XIII-2166
2019-12-19 Lietuvos Respublikos žemės ūkio ministro įsakymas
Nr. 3D-711
[rašas galioja: Nuo 2020-01-02

9.2. Šilumos perdavimo tinklų apsaugos zonos (III skyrius, dvylikasis
skirsnis)
Daiktas: žemės sklypas Nr. 4400-0161-0551, aprašytas p. 2.1.
[registravimo pagrindas: 2019-06-06 Lietuvos Respublikos specialiųjų žemės naudojimo
sąlygų įstatymas Nr. XIII-2166
2019-12-19 Lietuvos Respublikos žemės ūkio ministro įsakymas
Nr. 3D-711
Plotas: 0,10 ha
[rašas galioja: Nuo 2020-01-02

9.3. Elektros tinklų apsaugos zonos (III skyrius, ketvirtasis skirsnis)
Daiktas: žemės sklypas Nr. 4400-0161-0551, aprašytas p. 2.1.
[registravimo pagrindas: 2019-06-06 Lietuvos Respublikos specialiųjų žemės naudojimo
sąlygų įstatymas Nr. XIII-2166
2019-12-19 Lietuvos Respublikos žemės ūkio ministro įsakymas
Nr. 3D-711
Plotas: 0,007 ha
[rašas galioja: Nuo 2020-01-02

10. Daikto registravimas ir kadastro žymos:

10.1. Kadastrinius matavimus atliko (kadastro žyma)
Valstybės įmonės Registrų centro Panevėžio filialas, a.k.
147025577

Daiktas: pastatas Nr. 5797-3000-1035, aprašytas p. 2.4.
[registravimo pagrindas: 2009-07-21 Nekilnojamojo daikto kadastro duomenų byla
Kvalifikacijos pažymėjimas Nr. 2M-M-222
Licencija Nr. G-734-(623)
[rašas galioja: Nuo 2009-09-02

10.2. Suformuotas naujas (daikto registravimas)
Daiktas: pastatas Nr. 5797-3000-1035, aprašytas p. 2.4.
[registravimo pagrindas: 2009-07-21 Nekilnojamojo daikto kadastro duomenų byla
2009-08-18 Statinio pripažinimo tinkamu naudoti aktas
[rašas galioja: Nuo 2009-09-02

11. Registro pastabos ir nuorodos: įrašų nėra

12. Kita informacija: įrašų nėra

13. Informacija apie duomenų sandorinio tikslinimą: įrašų nėra

2020-01-30 08:54:59

Dokumentą atspausdino Vienašioji
specialistė



EVA
BLAŠKEVIČ



REGISTRŲ CENTRAS

VALSTYBĖS ĮMONĖ REGISTRŲ CENTRAS
Lvovo g. 25-101, 09320 Vilnius, tel. (8 5) 2688 262, el.p. info@registrucentras.lt

NEKILNOJAMOJO TURTO REGISTRO DUOMENŲ BAZĖS IŠRAŠAS

2020-01-30 08:55:29

1. Nekilnojamojo turto registre įregistruotas turtas:

Registro Nr.: 44/1345539
Registro tipas: Statiniai
Sudarymo data: 2010-01-20
Teritorija: Joniškio r. sav., Joniškio r. sav. teritorija

2. Nekilnojamieji daiktai:

2.1. Nuotekų šalinimo tinklai - Buitinių nuotekų tinklai

Unikalus daikto numeris: 4400-2016-6543
Daikto pagrindinė naudojimo paskirtis: Nuotekų šalinimo tinklų
Žymėjimas plane: KF
Statybos pradžios metai: 2009
Statybos pabaigos metai: 2010
Baigtumo procentas: 100 %
Ilgis: 90.63 m
Medžiaga: Plastikais
Nuotekų linijos reikšmė: Išvadinė
Nuotekų linijos rūšis: Renkamoji
Atkūrimo sąnaudos (statybos vertė): 7269 Eur
Atkuriamoji vertė: 7038 Eur
Vidutinė rinkos vertė: 7038 Eur
Vidutinės rinkos vertės nustatymo būdas: Atkuriamoji vertė
Vidutinės rinkos vertės nustatymo data: 2010-01-18
Kadastro duomenų nustatymo data: 2010-01-18

3. Daikto priklausiniai iš kito registro: įrašų nėra

4. Nuosavybė:

4.1.

Nuosavybės teisė
Savininkas: LIETUVOS RESPUBLIKA, a.k. 111105555
Daiktas: nuotekų šalinimo tinklai Nr. 4400-2016-6543, aprašyti p. 2.1.
Įregistravimo pagrindas: 2010-05-31 Pripažinimo tinkamu naudoti aktas
Nr. PTN-60-100531-00062
Įrašas galioja: Nuo 2010-06-17

5. Valstybės ir savivaldybių žemės patikėjimo teisė: įrašų nėra

6. Kitos daiktinės teisės:

6.1.

Turto patikėjimo teisė
Patikėtinis: Užimtumo tarnyba prie Lietuvos Respublikos socialinės apsaugos ir darbo ministerijos, a.k. 190766619
Daiktas: nuotekų šalinimo tinklai Nr. 4400-2016-6543, aprašyti p. 2.1.
Įregistravimo pagrindas: 2010-05-17 Įsakymas Nr. V-248
2010-09-23 Priėmimo - perdavimo aktas Nr. 6
2018-05-09 Įsakymas Nr. A1-203
2018-09-28 Priėmimo - perdavimo aktas Nr. F1-785(3.27)/P7-48
Įrašas galioja: Nuo 2020-01-24

7. Juridiniai faktai: įrašų nėra

8. Žymos: įrašų nėra

9. Teritorijos, kuriose taikomos specialiosios žemės naudojimo sąlygos: įrašų nėra

10. Daikto registravimas ir kadastro žymos:

10.1.

Kadastrinius matavimus atliko (kadastro žyma)
Uždaroji akcinė bendrovė korporacija "Matininkai", a.k. 121913439
Daiktas: nuotekų šalinimo tinklai Nr. 4400-2016-6543, aprašyti p. 2.1.
Įregistravimo pagrindas: 2008-08-29 Licencija Nr. G-745-(180)
2008-09-03 Kvalifikacijos pažymėjimas Nr. 2M-M-631
2010-01-18 Nekilnojamojo daikto kadastro duomenų byla
Įrašas galioja: Nuo 2010-06-10

10.2.

Suformuotas naujas (daikto registravimas)

Daiktas: nuotekų šalinimo tinklai Nr. 4400-2016-6543, aprašyti p. 2.1.

Įregistravimo pagrindas: 2010-01-18 Nekilnojamojo daikto kadastro duomenų byla

2010-05-31 Pripažinimo tinkamu naudoti aktas

Nr. PTN-60-100531-00062

Įrašas galioja: Nuo 2010-06-10


11. Registro pastabos ir nuorodos: įrašų nėra

12. Kita informacija: įrašų nėra

13. Informacija apie duomenų sandoriui tikslinimą: įrašų nėra

2020-01-30 08:55:29

Dokumentą atspausdino Vyriausioji
specialistė



EVA
BLAŠKEVIČ



VALSTYBĖS ĮMONĖ REGISTRŲ CENTRAS
Lvovo g. 25-101, 09320 Vilnius, tel. (8 5) 2688 262, el.p. info@registrucentras.lt

NEKILNOJAMOJO TURTO REGISTRO DUOMENŲ BAZĖS IŠRAŠAS

2020-01-30 08:55:51

1. Nekilnojamojo turto registre įregistruotas turtas:

Registro Nr.: 44/1345538
Registro tipas: Statiniai
Sudarymo data: 2010-01-20
Teritorija: Joniškio r. sav., Joniškio r. sav. teritorija

2. Nekilnojamieji daiktai:

2.1. Vandentiekio tinklai - Vandentiekio tinklai

Unikalus daikto numeris: 4400-2016-6532
Daikto pagrindinė naudojimo paskirtis: Vandentiekio tinklų
Žymėjimas plane: V
Statybos pradžios metai: 2009
Statybos pabaigos metai: 2010
Baigtumo procentas: 100 %
Ilgis: 156.12 m
Medžiaga: Polivinilchloridas
Vandentiekio linijos reikšmė: įvadinė
Atkūrimo sąnaudos (statybos vertė): 29541 Eur
Atkuriamoji vertė: 28354 Eur
Vidutinė rinkos vertė: 28354 Eur
Vidutinės rinkos vertės nustatymo būdas: Atkuriamoji vertė
Vidutinės rinkos vertės nustatymo data: 2010-01-18
Kadastro duomenų nustatymo data: 2010-01-18

3. Daikto priklausiniai iš kito registro: įrašų nėra

4. Nuosavybė:

4.1. Nuosavybės teisė
Savininkas: LIETUVOS RESPUBLIKA, a.k. 111105555
Daiktas: vandentiekio tinklai Nr. 4400-2016-6532, aprašyti p. 2.1.
Įregistravimo pagrindas: 2010-05-31 Pripažinimo tinkamu naudoti aktas
Nr. PTN-60-100531-00062
Įrašas galioja: Nuo 2010-06-17

5. Valstybės ir savivaldybių žemės patikėjimo teisė: įrašų nėra

6. Kitos daiktinės teisės:

6.1. Turto patikėjimo teisė
Patikėtinis: Užimtumo tarnyba prie Lietuvos Respublikos socialinės apsaugos ir darbo ministerijos, a.k. 190766619
Daiktas: vandentiekio tinklai Nr. 4400-2016-6532, aprašyti p. 2.1.
Įregistravimo pagrindas: 2010-05-17 Įsakymas Nr. V-248
2010-09-23 Priėmimo - perdavimo aktas Nr. 6
2018-05-09 Įsakymas Nr. A1-203
2018-09-28 Priėmimo - perdavimo aktas Nr. F1-785(3.27)/P7-48
Įrašas galioja: Nuo 2020-01-24

7. Juridiniai faktai: įrašų nėra

8. Žymos: įrašų nėra

9. Teritorijos, kuriose taikomos specialiosios žemės naudojimo sąlygos: įrašų nėra

10. Daikto registravimas ir kadastro žymos:

10.1. Kadastrinius matavimus atliko (kadastro žyma)
Uždaroji akcinė bendrovė korporacija "Matininkai", a.k. 121913439
Daiktas: vandentiekio tinklai Nr. 4400-2016-6532, aprašyti p. 2.1.
Įregistravimo pagrindas: 2008-08-29 Licencija Nr. G-745-(180)
2008-09-03 Kvalifikacijos pažymėjimas Nr. 2M-M-631
2010-01-18 Nekilnojamojo daikto kadastro duomenų byla
Įrašas galioja: Nuo 2010-06-10

10.2. Suformuotas naujas (daikto registravimas)

Daiktas: vandentiekio tinklai Nr. 4400-2016-6532, aprašyti p. 2.1.
Įregistravimo pagrindas: 2010-01-18 Nekilnojamojo daikto kadastro duomenų byla
2010-05-31 Pripažinimo tinkamu naudoti aktas
Nr. PTN-60-100531-00062
Įrašas galioja: Nuo 2010-06-10

11. Registro pastabos ir nuorodos: įrašų nėra

12. Kita informacija: įrašų nėra

13. Informacija apie duomenų sandoriui tikslinimą: įrašų nėra

2020-01-30 08:55:51

Dokumentą atspausdino V. Vainauskaitė
specialistė



EVA
BLAŠKEVIČ



VALSTYBĖS ĮMONĖ REGISTRŲ CENTRAS
Lvovo g. 25-101, 09320 Vilnius, tel. (8 5) 2688 262, el.p. info@registrucentras.lt

REGISTRŲ CENTRAS

NEKILNOJAMOJO TURTO REGISTRO DUOMENŲ BAZĖS IŠRAŠAS

2020-01-30 08:55:15

1. Nekilnojamojo turto registre įregistruotas turtas:

Registro Nr.: 44/1345541
Registro tipas: Statiniai
Sudarymo data: 2010-01-20
Teritorija: Joniškio r. sav., Joniškio r. sav. teritorija

2. Nekilnojamieji daiktai:

2.1. Šilumos tinklai - Šilumos tinklai
Aprašymas / pastabos: (vamzdyno ilgis - 190,96 m)
Unikalus daikto numeris: 4400-2016-6587
Daikto pagrindinė naudojimo paskirtis: Šilumos tinklų
Žymėjimas plane: ŠT
Statybos pradžios metai: 2009
Statybos pabaigos metai: 2010
Balgumo procentas: 100 %
Ilgis: 95.48 m.
Medžiaga: Plienas
Šilumos tiekimo linijos reikšmė: Įvadinė
Atkūrimo sąnaudos (statybos vertė): 18796 Eur
Atkuriamoji vertė: 18246 Eur
Vidutinė rinkos vertė: 18246 Eur
Vidutinės rinkos vertės nustatymo būdas: Atkuriamoji vertė
Vidutinės rinkos vertės nustatymo data: 2010-01-18
Kadastro duomenų nustatymo data: 2010-01-18

3. Daikto priklausiniai iš kito registro: įrašų nėra

4. Nuosavybė:

4.1. Nuosavybės teisė
Savininkas: LIETUVOS RESPUBLIKA, a.k. 111105555
Daiktas: šilumos tinklai Nr. 4400-2016-6587, aprašyti p. 2.1.
Įregistravimo pagrindas: 2010-05-31 Pripažinimo tinkamu naudoti aktas
Nr. PTN-60-100531-00062
Įrašas galioja: Nuo 2010-06-17

5. Valstybės ir savivaldybių žemės patikėjimo teisė: įrašų nėra

6. Kitos daiktinės teisės:

6.1. Turto patikėjimo teisė
Patikėtinis: Užimtumo tarnyba prie Lietuvos Respublikos socialinės apsaugos
ir darbo ministerijos, a.k. 190766619
Daiktas: šilumos tinklai Nr. 4400-2016-6587, aprašyti p. 2.1.
Įregistravimo pagrindas: 2010-05-17 Įsakymas Nr. V-248
2010-09-23 Priėmimo - perdavimo aktas Nr. 6
2018-05-09 Įsakymas Nr. A1-203
2018-09-28 Priėmimo - perdavimo aktas Nr. F1-785(3.27)/P7-48
Įrašas galioja: Nuo 2020-01-24

7. Juridiniai faktai: įrašų nėra

8. Žymos: įrašų nėra

9. Teritorijos, kuriose taikomos specialiosios žemės naudojimo sąlygos: įrašų nėra

10. Daikto registravimas ir kadastro žymos:

10.1. Kadastrinius matavimus atliko (kadastro žyma)
Uždaroji akcinė bendrovė korporacija "Matininkai", a.k. 121913439
Daiktas: šilumos tinklai Nr. 4400-2016-6587, aprašyti p. 2.1.
Įregistravimo pagrindas: 2008-08-29 Licencija Nr. G-745-(180)
2008-09-03 Kvalifikacijos pažymėjimas Nr. 2M-M-631
2010-01-18 Nekilnojamojo daikto kadastro duomenų byla
Įrašas galioja: Nuo 2010-06-10

10.2.

Suformuotas naujas (daikto registravimas)

Daiktas: šilumos tinklai Nr. 4400-2016-6587, aprašyti p. 2.1.

[registravimo pagrindas: 2010-01-18 Nekilnojamojo daikto kadastro duomenų byla

2010-05-31 Pripažinimo tinkamu naudoti aktas

Nr. PTN-60-100531-00062

[rašas galioja: Nuo 2010-06-10


11. Registro pastabos ir nuorodos: įrašų nėra

12. Kita informacija: įrašų nėra

13. Informacija apie duomenų sandoriui tikslinimą: įrašų nėra

2020-01-30 08:55:15

Dokumentą atspausdino Vyriausioji
specialistė



E. Blaškevič

EVA
BLAŠKEVIČ



REGISTRŲ CENTRAS

VALSTYBĖS ĮMONĖ REGISTRŲ CENTRAS
Lvovo g. 25-101, 09320 Vilnius, tel. (8 5) 2688 262, el.p. info@registrucentras.lt

NEKILNOJAMOJO TURTO REGISTRO DUOMENŲ BAZĖS IŠRAŠAS

2020-01-30 08:56:35

1. Nekilnojamojo turto registre įregistruotas turtas:

Registro Nr.: 44/1345540
Registro tipas: Statiniai
Sudarymo data: 2010-01-20
Teritorija: Joniškio r. sav., Joniškio r. sav. teritorija

2. Nekilnojamieji daiktai:

2.1. Nuotekų šalinimo tinklai - Lietaus nuotekų tinklai

Unikalus daikto numeris: 4400-2016-6565
Daikto pagrindinė naudojimo paskirtis: Nuotekų šalinimo tinklų
Žymėjimas plane: KL
Statybos pradžios metai: 2009
Statybos pabaigos metai: 2010
Baigtumo procentas: 100 %
Ilgis: 89.18 m
Medžiaga: Plastikais
Nuotekų linijos reikšmė: Išvadinė
Nuotekų linijos rūšis: Renkamoji
Atkūrimo sąnaudos (statybos vertė): 7414 Eur
Atkuriamoji vertė: 7183 Eur
Vidutinė rinkos vertė: 7183 Eur
Vidutinės rinkos vertės nustatymo būdas: Atkuriamoji vertė
Vidutinės rinkos vertės nustatymo data: 2010-01-18
Kadastro duomenų nustatymo data: 2010-01-20

3. Daikto priklausiniai iš kito registro: įrašų nėra

4. Nuosavybė:

4.1.

Nuosavybės teisė
Savininkas: LIETUVOS RESPUBLIKA, a.k. 111105555
Daiktas: nuotekų šalinimo tinklai Nr. 4400-2016-6565, aprašyti p. 2.1.
Įregistravimo pagrindas: 2010-05-31 Pripažinimo tinkamu naudoti aktas
Nr. PTN-60-100531-00062
Įrašas galioja: Nuo 2010-06-17

5. Valstybės ir savivaldybių žemės patikėjimo teisė: įrašų nėra

6. Kitos daiktinės teisės:

6.1.

Turto patikėjimo teisė
Patikėtinis: Užimtumo tarnyba prie Lietuvos Respublikos socialinės apsaugos ir darbo ministerijos, a.k. 190766619
Daiktas: nuotekų šalinimo tinklai Nr. 4400-2016-6565, aprašyti p. 2.1.
Įregistravimo pagrindas: 2010-05-17 Įsakymas Nr. V-248
2010-09-23 Priėmimo - perdavimo aktas Nr. 6
2018-05-09 Įsakymas Nr. A1-203
2018-09-28 Priėmimo - perdavimo aktas Nr. F1-785(3.27)/P7-48
Įrašas galioja: Nuo 2020-01-24

7. Juridiniai faktai: įrašų nėra

8. Žymos: įrašų nėra

9. Teritorijos, kuriose taikomos specialiosios žemės naudojimo sąlygos: įrašų nėra

10. Daikto registravimas ir kadastro žymos:

10.1.

Kadastrinius matavimus atliko (kadastro žyma)
Uždaroji akcinė bendrovė korporacija "Matininkai", a.k. 121913439
Daiktas: nuotekų šalinimo tinklai Nr. 4400-2016-6565, aprašyti p. 2.1.
Įregistravimo pagrindas: 2008-08-29 Licencija Nr. G-745-(180)
2008-09-03 Kvalifikacijos pažymėjimas Nr. 2M-M-631
2010-01-18 Nekilnojamojo daikto kadastro duomenų byla
Įrašas galioja: Nuo 2010-06-14

10.2.

Suformuotas naujas (daikto registravimas)

Daiktas: nuotekų šalinimo tinklai Nr. 4400-2016-6565, aprašyti p. 2.1.

[registravimo pagrindas: 2010-01-18 Nekilnojamojo daikto kadastro duomenų byla

2010-05-31 Pripažinimo tinkamu naudoti aktas

Nr. PTN-60-100531-00062

[rašas galioja: Nuo 2010-06-14

11. Registro pastabos ir nuorodos: įrašų nėra

12. Kita informacija: įrašų nėra

13. Informacija apie duomenų sandoriui tikslinimą: įrašų nėra

2020-01-30 08:56:35

Dokumentą atspausdino V. Blaškevičienė
specialistė



EVA
BLAŠKEVIČ

Jūnaitis

Valstybės įmonė Turto bankas
GAUTA

2020-02-24

Reg. Nr. *SK3-3654*



**UŽIMTUMO TARNYBA
PRIE LIETUVOS RESPUBLIKOS SOCIALINĖS APSAUGOS IR DARBO
MINISTERIJOS**

Valstybės įmonei
Turto bankas
Kęstučio g. 45
08124 Vilnius
El. p.: info@turtas.lt

2020-02-14 Nr. *Sd- 458*
I _____ Nr. _____

DĖL NENAUDOJAMO TURTO PERDAVIMO

Užimtumo tarnyba prie Lietuvos Respublikos socialinės apsaugos ir darbo ministerijos (toliau – Užimtumo tarnyba) vadovaudamasi Lietuvos Respublikos Vyriausybės 2015 m. vasario 11 d. nutarimu Nr. 148 „Dėl valstybės nekilnojamojo turto centralizuoto valdymo įgyvendinimo“ patvirtinto Valstybės nekilnojamojo turto centralizuoto valdymo, naudojimo, disponavimo juo ir naujo administracinės paskirties nekilnojamojo turto įsigijimo tvarkos aprašo (toliau- Aprašas) 11 punkto 11.1 papunkčiu, siūlo Valstybės įmonei „Turto bankas“ Apraše nustatyta tvarka perimti patikėjimo teise valdyti, naudoti ir disponuoti Užimtumo tarnybos veikloje nenaudojamą valstybės nekilnojamąjį turtą pagal pridedamą sąrašą.

PRIDEDAMA. Užimtumo tarnybos veikloje nenaudojamo valstybės turto sąrašas – 1 lapas.

Direktorė

Ligita Valalytė

Arvydas Žebrauskas, tel. (8-5) 2360796, el. paštas: arvydas.zebrauskas@uzt.lt

Biudžetinė įstaiga
Geležinio Vilko g. 3A, LT-
03131 Vilnius

Tel. (8 5) 236 0770
Faks. (8 5) 236 0788 /
274 5883
El. p. info@uzt.lt
www.uzt.lt

Duomenys kaupiami ir saugomi
Juridinių asmenų registre
Kodas 190766619


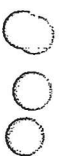


Tikime laisve

1990 KOVO 11

Užimtumo tarnybos veikloje nenaudojamo valstybės nekilnojamo turto sąrašas

| Eil. Nr. | Turto pavadinimas | Adresas | Unikalus numeris | Plotas kv. m. (ilgis m) | Likutinė vertė 2020-02-01 EUR |
|----------|-----------------------------------------------------|-----------------------------------------------|------------------|-------------------------|------------------------------------------------------------------------------------------------------------------------------------------------------------------------------------|
| 1. | Kiti inžineriniai statiniai – Kiemo statiniai | Jurbarkas, Dariaus ir Girėno g. 81A | 9498-4000-2028 | 24/100 | Likutinės vertės nėra galimybės nustatyti, kadangi vertė įtraukta į bendrą pastato, esančio adresu Jurbarkas, Dariaus ir Girėno g. 81A (unikalus numeris – 9498-40000-2017) vertę. |
| 2. | Nuotekų šalinimo tinklai – Lietaus nuotekų tinklai | Pakruojo r. sav., Pakruojo r. sav. teritorija | 4400-1474-7149 | (64,17) | Likutinės vertės nėra galimybės nustatyti, kadangi vertė įtraukta į bendrą pastato, esančio adresu Vytauto Didžiojo g. 94, Pakruojis (unikalus numeris – 6597-0000-2016) vertę. |
| 3. | Vandentiekio tinklai – Vandentiekis | Pakruojo r. sav., Pakruojo r. sav. teritorija | 4400-1474-7070 | (54,99) | Likutinės vertės nėra galimybės nustatyti, kadangi vertė įtraukta į bendrą pastato, esančio adresu Vytauto Didžiojo g. 94, Pakruojis (unikalus numeris – 6597-0000-2016) vertę. |
| 4. | Inžineriniai tinklai – Elektros tiekimo linija M-61 | Pakruojo r. sav., Pakruojo r. sav. teritorija | 6599-8001-1015 | (61) | Likutinės vertės nėra galimybės nustatyti, kadangi vertė įtraukta į bendrą pastato, esančio adresu Vytauto Didžiojo g. 94, Pakruojis (unikalus numeris – 6597-0000-2016) vertę. |
| 5. | Nuotekų šalinimo tinklai – Buitynių nuotekų tinklai | Pakruojo r. sav., Pakruojo r. sav. teritorija | 4400-1474-7105 | (24) | Likutinės vertės nėra galimybės nustatyti, kadangi vertė įtraukta į bendrą pastato, esančio adresu Vytauto Didžiojo g. 94, Pakruojis (unikalus numeris – 6597-0000-2016) vertę. |





VALSTYBĖS ĮMONĖ REGISTRŲ CENTRAS
Lvovo g. 25-101, 09320 Vilnius, tel. (8 5) 2688 262, el.p. info@registrucentras.lt

REGISTRŲ CENTRAS

NEKILNOJAMOJO TURTO REGISTRO DUOMENŲ BAZĖS IŠRAŠAS

2020-02-10 10:54:47

1. Nekilnojamojo turto registre įregistruotas turtas:

Registro Nr.: 95/7705
Registro tipas: Statiniai
Sudarymo data: 1993-10-28
Adresas: Jurbarkas, Dariaus ir Girėno g. 81A

2. Nekilnojamieji daiktai:

2.1.

Pastatas - Bankas

Unikalus daikto numeris: 9498-4000-2017
Daikto pagrindinė naudojimo paskirtis: Administracinė
Žymėjimas plane: 1B2p
Statybos pabaigos metai: 1984
Baigtumo procentas: 100 %
Šildymas: Centrinis šildymas iš centralizuotų sistemų
Vandentiekis: Komunalinis vandentiekis
Nuotekų šalinimas: Komunalinis nuotekų šalinimas
Sienos: Plytos
Stogo danga: Bitumas
Aukštų skaičius: 2
Bendras plotas: 1692.60 kv. m
Pagrindinis plotas: 1022.19 kv. m
Tūris: 8053 kub. m
Užstatytas plotas: 927.26 kv. m
Koordinatė X: 6105490.27
Koordinatė Y: 421861.92
Atkūrimo sąnaudos (statybos vertė): 659721 Eur
Fizinio nusidėvėjimo procentas: 19 %
Atkuriamoji vertė: 534374 Eur
Vidutinė rinkos vertė: 400780 Eur
Vidutinės rinkos vertės nustatymo data: 2000-12-11
Kadastro duomenų nustatymo data: 2000-05-09
Pastato (jo dalies) energinio naudingumo klasė: F
Skaičiuojamosios šiluminės energijos sąnaudos pastatui (jo daliai) šildyti: 166.30 kWh/m2/m.

2.2.

Priklausinys: Kiti inžineriniai statiniai - Kiemo statiniai

Priklausanti dalis: 24/100 priklauso patalpai Nr. 9498-4000-2017:0002 iš registro 95/56940
4/100 priklauso patalpai Nr. 9498-4000-2017:0003 iš registro 95/56941

Aprašymas / pastabos: (kiemo aikštelė -1b, tvora -1t)

Unikalus daikto numeris: 9498-4000-2028

Daikto pagrindinė naudojimo paskirtis: Kiti inžineriniai statiniai

Statybos pabaigos metai: 1984

Baigtumo procentas: 100 %

Atkūrimo sąnaudos (statybos vertė): 28060 Eur

Fizinio nusidėvėjimo procentas: 75 %

Atkuriamoji vertė: 7020 Eur

Vidutinė rinkos vertė: 7020 Eur

Vidutinės rinkos vertės nustatymo būdas: Atkuriamoji vertė

Vidutinės rinkos vertės nustatymo data: 2019-07-26

Kadastro duomenų nustatymo data: 2000-05-09

3. Daikto priklausiniai iš kito registro: įrašų nėra**4. Nuosavybė:**

4.1.

Nuosavybės teisė

Savininkas: JURBARKO KREDITO UNIJA, a.k. 110083262

Daiktas: 72/100 kitų statinių Nr. 9498-4000-2028, aprašytų p. 2.2.

Įregistravimo pagrindas: 2019-08-05 Pirkimo - pardavimo sutartis Nr. DB-5067

2019-08-12 Priėmimo - perdavimo aktas Nr. DB-5234

Įrašas galioja: Nuo 2019-08-13

4.2.

Nuosavybės teisė

Savininkas: [redacted], gim.

Daiktas: 4/100 kitų statinių Nr. 9498-4000-2028, aprašytų p. 2.2.

[registravimo pagrindas: 2000-10-27 Pirkimo - pardavimo sutartis Nr. RP-4572

2000-12-11 Statinio priėmimo naudoti aktas

2000-12-13 Statinio dalių perskaičiavimo sutartis Nr. RP-5314

2000-12-19 Asmens prašymas

[rašas galioja: Nuo 2000-12-28

4.3.

Nuosavybės teisė

Savininkas: LIETUVOS RESPUBLIKA, a.k. 111105555

Daiktas: 24/100 kitų statinių Nr. 9498-4000-2028, aprašytų p. 2.2.

[registravimo pagrindas: 1998-12-18 Pirkimo - pardavimo sutartis Nr. RP-6602

1999-04-28 Pirkimo - pardavimo sutartis Nr. RP-2282

1999-06-08 Sutartis Nr. RP-3208

2000-12-11 Statinio priėmimo naudoti aktas

2000-12-13 Statinio dalių perskaičiavimo sutartis Nr. RP-5314

2000-12-19 Asmens prašymas

[rašas galioja: Nuo 2000-12-28

5. Valstybės ir savivaldybių žemės patikėjimo teisė: įrašų nėra**6. Kitos daiktinės teisės :**

6.1.

Turto patikėjimo teisė

Patikėtinis: Užimtumo tarnyba prie Lietuvos Respublikos socialinės apsaugos ir darbo ministerijos, a.k. 190766619

Daiktas: 24/100 kitų statinių Nr. 9498-4000-2028, aprašytų p. 2.2. , 4.3.

[registravimo pagrindas: 2018-05-09 Įsakymas Nr. A1-203

2018-09-28 Priėmimo - perdavimo aktas Nr. VD-345/P7-50

[rašas galioja: Nuo 2018-12-19

7. Juridiniai faktai: įrašų nėra**8. Žymos: įrašų nėra****9. Teritorijos, kuriose taikomos specialiosios žemės naudojimo sąlygos: įrašų nėra****10. Daikto registravimas ir kadastro žymos:**

10.1.

Išduotas pastato (jo dalies) energinio naudingumo sertifikatas (kadastro žyma)

Daiktas: pastatas Nr. 9498-4000-2017, aprašytas p. 2.1.

[registravimo pagrindas: 2019-05-14 Statybos produkcijos sertifikavimo centro pranešimas Nr. AD-0285-02435/0

[rašas galioja: Nuo 2019-05-14

Terminas: Nuo 2019-05-14 iki 2029-05-14

11. Registro pastabos ir nuorodos: įrašų nėra**12. Kita informacija:**

Žemės sklypo, kuriame yra statiniai,

kadastrinis Nr.: 9420/0004:91

Archyvinės bylos Nr.: 16586/1255

13. Informacija apie duomenų sandoriui tikslinimą: įrašų nėraDokumentą atspausdino Vyriausybės
specialistėNIJOLĖ
VILKICKAITĖ

2020-02-10 10:54:47



VALSTYBĖS ĮMONĖ REGISTRŲ CENTRAS
Lvovo g. 25-101, 09320 Vilnius, tel. (8 5) 2688 262, el.p. info@registrucentras.lt

NEKILNOJAMOJO TURTO REGISTRO DUOMENŲ BAZĖS IŠRAŠAS

2020-02-10 10:47:23

1. Nekilnojamojo turto registre įregistruotas turtas:

Registro Nr.: 44/1027672
Registro tipas: Statiniai
Sudarymo data: 2008-01-10
Teritorija: Pakruojo r. sav., Pakruojo r. sav. teritorija

2. Nekilnojamieji daiktai:

2.1. Nuotekų šalinimo tinklai - Lietaus nuotekų tinklai
Aprašymas / pastabos: Ilgis - 64,17 m.
Unikalus daikto numeris: 4400-1474-7149
Daikto pagrindinė naudojimo paskirtis: Nuotekų šalinimo tinklų
Statybos pradžios metai: 2007
Statybos pabaigos metai: 2008
Baigtumo procentas: 100 %
Ilgis: 64,17 m
Medžiaga: Polietilenas
Nuotekų linijos reikšmė: Išvadinė
Nuotekų linijos rūšis: Renkamoji
Atkūrimo sąnaudos (statybos vertė): 3997 Eur
Atkuriamoji vertė: 3997 Eur
Vidutinė rinkos vertė: 3997 Eur
Vidutinės rinkos vertės nustatymo būdas: Atkuriamoji vertė
Vidutinės rinkos vertės nustatymo data: 2008-01-10
Kadastro duomenų nustatymo data: 2008-01-10

3. Daikto priklausiniai iš kito registro: įrašų nėra

4. Nuosavybė:

4.1. Nuosavybės teisė
Savininkas: LIETUVOS RESPUBLIKA, a.k. 111105555
Daiktas: nuotekų šalinimo tinklai Nr. 4400-1474-7149, aprašyti p. 2.1.
Įregistravimo pagrindas: 2008-03-03 Statinio pripažinimo tinkamu naudoti aktas
Įrašas galioja: Nuo 2008-03-26

5. Valstybės ir savivaldybių žemės patikėjimo teisė: įrašų nėra

6. Kitos daiktinės teisės:

6.1. Turto patikėjimo teisė
Patikėtinis: Užimtumo tarnyba prie Lietuvos Respublikos socialinės apsaugos ir darbo ministerijos, a.k. 190766619
Daiktas: nuotekų šalinimo tinklai Nr. 4400-1474-7149, aprašyti p. 2.1.
Įregistravimo pagrindas: 2018-05-09 Įsakymas Nr. A1-203
2018-09-28 Priėmimo - perdavimo aktas Nr. F1-785(3.27)/P7-48
Įrašas galioja: Nuo 2020-02-07

7. Juridiniai faktai: įrašų nėra

8. Žymos: įrašų nėra

9. Teritorijos, kuriose taikomos specialiosios žemės naudojimo sąlygos: įrašų nėra

10. Daikto registravimas ir kadastro žymos:

10.1. Suformuotas statant (daikto registravimas)
Daiktas: nuotekų šalinimo tinklai Nr. 4400-1474-7149, aprašyti p. 2.1.
Įregistravimo pagrindas: 2008-03-03 Statinio pripažinimo tinkamu naudoti aktas
Įrašas galioja: Nuo 2008-03-19

10.2. Kadastrinius matavimus atliko (kadastro žyma)
Valstybės įmonės Registrų centro Šiaulių filialas, a.k. 144126368
Daiktas: nuotekų šalinimo tinklai Nr. 4400-1474-7149, aprašyti p. 2.1.
Įregistravimo pagrindas: 2008-01-10 Nekilnojamojo daikto kadastro duomenų byla

[rašas galioja: Nuo 2008-03-19

11. Registro pastabos ir nuorodos: įrašų nėra

12. Kita informacija: įrašų nėra

13. Informacija apie duomenų sandorinį tikslinimą: įrašų nėra

2020-02-10 10:47:23

Dokumentą atspausdino Vyriausioji
specialistė



NIJOLĖ
VILKICKAITĖ



NEKILNOJAMOJO TURTO REGISTRO DUOMENŲ BAZĖS IŠRAŠAS

2020-02-10 10:46:45

1. Nekilnojamojo turto registre įregistruotas turtas:

Registro Nr.: 44/1027666
Registro tipas: Statiniai
Sudarymo data: 2008-01-10
Teritorija: Pakruojo r. sav., Pakruojo r. sav. teritorija

2. Nekilnojamieji daiktai:

2.1. Vandentiekio tinklai - Vandentiekis
Aprašymas / pastabos: Ilgis - 54,99 m
Unikalus daikto numeris: 4400-1474-7070
Daikto pagrindinė naudojimo paskirtis: Vandentiekio tinklų
Statybos pradžios metai: 2007
Statybos pabaigos metai: 2008
Baigtumo procentas: 100 %
Ilgis: 54.99 m
Medžiaga: Polietilenas
Vandentiekio linijos reikšmė: Įvadinė
Atkūrimo sąnaudos (statybos vertė): 1943 Eur
Atkuriamoji vertė: 1943 Eur
Vidutinė rinkos vertė: 1943 Eur
Vidutinės rinkos vertės nustatymo būdas: Atkuriamoji vertė
Vidutinės rinkos vertės nustatymo data: 2008-01-10
Kadastro duomenų nustatymo data: 2008-01-10

3. Daikto priklausiniai iš kito registro: įrašų nėra

4. Nuosavybė:

4.1. Nuosavybės teisė
Savininkas: LIETUVOS RESPUBLIKA, a.k. 111105555
Daiktas: vandentiekio tinklai Nr. 4400-1474-7070, aprašyti p. 2.1.
Įregistravimo pagrindas: 2008-03-03 Statinio pripažinimo tinkamu naudoti aktas
Įrašas galioja: Nuo 2008-03-26

5. Valstybės ir savivaldybių žemės patikėjimo teisė: įrašų nėra

6. Kitos daiktinės teisės:

6.1. Turto patikėjimo teisė
Patikėtinis: Užimtumo tarnyba prie Lietuvos Respublikos socialinės apsaugos ir darbo ministerijos, a.k. 190766619
Daiktas: vandentiekio tinklai Nr. 4400-1474-7070, aprašyti p. 2.1.
Įregistravimo pagrindas: 2018-05-09 Įsakymas Nr. A1-203
2018-09-28 Priėmimo - perdavimo aktas Nr. F1-785(3.27)/P7-48
Įrašas galioja: Nuo 2020-02-07

7. Juridiniai faktai: įrašų nėra

8. Žymos: įrašų nėra

9. Teritorijos, kuriose taikomos specialiosios žemės naudojimo sąlygos: įrašų nėra

10. Daikto registravimas ir kadastro žymos:

10.1. Suformuotas statant (daikto registravimas)
Daiktas: vandentiekio tinklai Nr. 4400-1474-7070, aprašyti p. 2.1.
Įregistravimo pagrindas: 2008-03-03 Statinio pripažinimo tinkamu naudoti aktas
Įrašas galioja: Nuo 2008-03-18

10.2. Kadastrinius matavimus atliko (kadastro žyma)
Valstybės įmonės Registrų centro Šiaulių filialas, a.k. 144126368
Daiktas: vandentiekio tinklai Nr. 4400-1474-7070, aprašyti p. 2.1.
Įregistravimo pagrindas: 2008-01-10 Nekilnojamojo daikto kadastro duomenų byla
Įrašas galioja: Nuo 2008-03-18


11. Registro pastabos ir nuorodos: įrašų nėra

12. Kita informacija: įrašų nėra

13. Informacija apie duomenų sandoriui tikslinimą: įrašų nėra

2020-02-10 10:46:45

Dokumentą atspausdino
specialistė



NIJOLĖ
VILKICKAITĖ



REGISTRŲ CENTRAS

VALSTYBĖS ĮMONĖ REGISTRŲ CENTRAS
Lvovo g. 25-101, 09320 Vilnius, tel. (8 5) 2688 262, el.p. info@registrucentras.lt

NEKILNOJAMOJO TURTO REGISTRO DUOMENŲ BAZĖS IŠRAŠAS

2020-02-10 10:46:22

1. Nekilnojamojo turto registre įregistruotas turtas:

Registro Nr.: 40/33341
Registro tipas: Statiniai
Sudarymo data: 1998-10-06
Adresas: Pakruojis, Vytauto Didžiojo g. 94

2. Nekilnojamieji daiktai:

2.1. Inžineriniai tinklai - Elektros tiekimo linija M-61
Aprašymas / pastabos: (61 m)
Unikalus daikto numeris: 6599-8001-1015
Daikto pagrindinė naudojimo paskirtis: Elektros tinklų
Statybos pabaigos metai: 1998
Baigtumo procentas: 100 %
Atkūrimo sąnaudos (statybos vertė): 2176 Eur
Atkuriamoji vertė: 2176 Eur
Vidutinės rinkos vertės nustatymo data: 1998-04-21
Kadastro duomenų nustatymo data: 1998-04-21

3. Daikto priklausiniai iš kito registro: įrašų nėra

4. Nuosavybė:

4.1. Nuosavybės teisė
Savininkas: LIETUVOS RESPUBLIKA, a.k. 111105555
Daiktas: inžineriniai tinklai Nr. 6599-8001-1015, aprašyti p. 2.1.
Įregistravimo pagrindas: 1998-08-03 Statinio priėmimo naudoti aktas
Įrašas galioja: Nuo 2010-03-31

5. Valstybės ir savivaldybių žemės patikėjimo teisė: įrašų nėra

6. Kitos daiktinės teisės:

6.1. Turto patikėjimo teisė
Patikėtinis: Užimtumo tarnyba prie Lietuvos Respublikos socialinės apsaugos ir darbo ministerijos, a.k. 190766619
Daiktas: inžineriniai tinklai Nr. 6599-8001-1015, aprašyti p. 2.1.
Įregistravimo pagrindas: 2018-05-09 Įsakymas Nr. A1-203
2018-09-28 Priėmimo - perdavimo aktas Nr. F1-785(3.27)/P7-48
Įrašas galioja: Nuo 2020-02-07

7. Juridiniai faktai: įrašų nėra

8. Žymos: įrašų nėra

9. Teritorijos, kuriose taikomos specialiosios žemės naudojimo sąlygos: įrašų nėra

10. Daikto registravimas ir kadastro žymos: įrašų nėra

11. Registro pastabos ir nuorodos: įrašų nėra

12. Kita informacija: įrašų nėra

13. Informacija apie duomenų sandorių tikslinimą: įrašų nėra

2020-02-10 10:46:22

Dokumentą atspausdino Vyriausioji
specialistė



NIJOLĖ
VILKICKAITĖ



REGISTRŲ CENTRAS

VALSTYBĖS ĮMONĖ REGISTRŲ CENTRAS
Lvovo g. 25-101, 09320 Vilnius, tel. (8 5) 2688 262, el.p. info@registrucentras.lt

NEKILNOJAMOJO TURTO REGISTRO DUOMENŲ BAZĖS IŠRAŠAS

2020-02-10 10:47:03

1. Nekilnojamojo turto registre įregistruotas turtas:

Registro Nr.: 44/1027668
Registro tipas: Statiniai
Sudarymo data: 2008-01-10
Teritorija: Pakruojo r. sav., Pakruojo r. sav. teritorija

2. Nekilnojamieji daiktai:

2.1. Nuotekų šalinimo tinklai - Buitinių nuotekų tinklai
Aprašymas / pastabos: Ilgis - 24 m.
Unikalus daikto numeris: 4400-1474-7105
Daikto pagrindinė naudojimo paskirtis: Nuotekų šalinimo tinklų
Statybos pradžios metai: 2007
Statybos pabaigos metai: 2008
Baigtumo procentas: 100 %
Ilgis: 24.00 m
Medžiaga: Polietilenas
Nuotekų linijos reikšmė: Išvadinė
Nuotekų linijos rūšis: Renkamoji
Atkūrimo sąnaudos (statybos vertė): 2954 Eur
Atkuriamoji vertė: 2954 Eur
Vidutinė rinkos vertė: 2954 Eur
Vidutinės rinkos vertės nustatymo būdas: Atkuriamoji vertė
Vidutinės rinkos vertės nustatymo data: 2008-01-10
Kadastro duomenų nustatymo data: 2008-01-10

3. Daikto priklausiniai iš kito registro: įrašų nėra

4. Nuosavybė:

4.1.

Nuosavybės teisė
Savininkas: LIETUVOS RESPUBLIKA, a.k. 111105555
Daiktas: nuotekų šalinimo tinklai Nr. 4400-1474-7105, aprašyti p. 2.1.
Įregistravimo pagrindas: 2008-03-03 Statinio pripažinimo tinkamu naudoti aktas
Įrašas galioja: Nuo 2008-03-26

5. Valstybės ir savivaldybių žemės patikėjimo teisė: įrašų nėra

6. Kitos daiktinės teisės:

6.1.

Turto patikėjimo teisė
Patikėtinis: Užimtumo tarnyba prie Lietuvos Respublikos socialinės apsaugos ir darbo ministerijos, a.k. 190766619
Daiktas: nuotekų šalinimo tinklai Nr. 4400-1474-7105, aprašyti p. 2.1.
Įregistravimo pagrindas: 2018-05-09 Įsakymas Nr. A1-203
2018-09-28 Priėmimo - perdavimo aktas Nr. F1-785(3.27)/P7-48
Įrašas galioja: Nuo 2020-02-07

7. Juridiniai faktai: įrašų nėra

8. Žymos: įrašų nėra

9. Teritorijos, kuriose taikomos specialiosios žemės naudojimo sąlygos: įrašų nėra

10. Daikto registravimas ir kadastro žymos:

10.1.

Suformuotas statant (daikto registravimas)
Daiktas: nuotekų šalinimo tinklai Nr. 4400-1474-7105, aprašyti p. 2.1.
Įregistravimo pagrindas: 2008-03-03 Statinio pripažinimo tinkamu naudoti aktas
Įrašas galioja: Nuo 2008-03-19

10.2.

Kadastrinius matavimus atliko (kadastro žyma)
Valstybės įmonės Registrų centro Šiaulių filialas, a.k. 144126368
Daiktas: nuotekų šalinimo tinklai Nr. 4400-1474-7105, aprašyti p. 2.1.
Įregistravimo pagrindas: 2008-01-10 Nekilnojamojo daikto kadastro duomenų byla

[rašas galioja: Nuo 2008-03-19

11. Registro pastabos ir nuorodos: įrašų nėra

12. Kita informacija: įrašų nėra

13. Informacija apie duomenų sandoriui tikslinimą: įrašų nėra

2020-02-10 10:47:03

Dokumentą atspausdino vyriausioji
specialistė



NIJOLĖ
VILKICKAITĖ